

Республика Адыгея

Адыгея – республика, расположенная на юго-западе России, простирающаяся от кубанских степей до Главного хребта Большого Кавказа. Она раскинулась на левобережье реки Кубани, не имеет выхода к морю.

Отсутствие пляжных курортов в Адыгее с избытком возмещается природными богатствами, поражающими даже самых искушенных путешественников. Каньоны и пещеры, высокогорные луга и густые леса, водопады и бурлящие реки не раз становились местом для пейзажных съемок, привлекали многих знаменитых фотографов, режиссеров популярных кинофильмов и сериалов. На небольшой территории республики разместилась великолепная пятерка памятников природы, внесенных в списки Всемирного наследия ЮНЕСКО.



Природное разнообразие

Республика Адыгея может похвастаться богатым ландшафтным разнообразием. Северные районы занимают равнинную территорию, а южные расположены на склонах Большого Кавказа. На горных хребтах республики находится большая часть Кавказского природного заповедника. Живописные плато и заснеженные горные вершины Адыгеи привлекают туристов в любое время года. Путешественники отправляются в пешие походы, конные туры, занимаются рафтингом, каньонингом, альпинизмом.

История Адыгеи

Адыгея – историческая родина адыгов, чье самоназвание звучит как «адыгэ». Сегодня этот народ проживает также на территориях Кабардино-Балкарии, Карачаево-Черкесии, в ряде районов Краснодарского и Ставропольского края, Осетии. Их объединяет одна языковая группа – абхазо-адыгская, хотя для каждого адыгского субэтноса характерен собственный диалект. Соседние с адыгами народы называли их черкесами, позже эта традиция распространилась по всему миру. Для историков названия «адыги» и «черкесы» равнозначны.



У Адыгеи любопытное географическое положение. Она является единственным регионом России, разместившимся в пределах другого административного субъекта: со всех сторон республику окружают земли Краснодарского края. На юге Адыгея соседствует с районами Большого Сочи, на севере – с городской агломерацией Краснодара. Западная граница межует со старейшим на Кавказе бальнеологическим курортом – Горячим Ключом, а восточная – с Лабинским, Курганинским, Мостовским районами.





На севере республики простирается плодородная Прикубанская равнина. Эта террасированная живописная местность разделена речными долинами, образуемыми притоками Кубани. К югу тянутся горные массивы Большого Кавказа. На высоте от 600 до 2800 м раскинулась большая часть Кавказского биосферного заповедника, представляющего одну из главных природных ценностей Адыгеи. На водоразделе Малой Лабы и Белой расположен горный массив Большой Тхач, входящий в одноименный природный парк, который внесен ЮНЕСКО в список Всемирного наследия.



Вдоль южной границы с Краснодарским краем возносятся самые высокие горы республики – Чугуш, Джемарук, Тыбга.

К западу от них простирается Фишт-Оштеновский массив. В честь горы Фишт был назван стадион, построенный в Сочи в 2013 году, накануне XXII зимних Олимпийских игр. Территорию Адыгеи прорезают около 1000 водных артерий: рек, ручьев, которые, в основном, берут начало в горах Большого Кавказа и образуют водопады, ущелья, каньоны. Для регулирования водных потоков в республике создано 5 водохранилищ и 294 пруда. Кроме искусственных водоемов, здесь есть живописные озера, многие из них расположены в горах. Крупнейшее озеро – Хуко. Оно имеет карстово-тектоническое происхождение и лежит на высоте 1744 м.




Почти 40% территории Адыгеи, преимущественно в южных районах, занято лесами. Здесь предгорья Кавказа укрыты восточными соснами, елями, кавказскими пихтами. Произрастают также дуб, кизил, бук, граб, ясень.

На альпийских лугах пасутся стада коров, табуны лошадей. В степи обитают енотовидные собаки, тушканчики, а в лесных районах встречаются медведи, олени, лесные кошки, барсуки, выдры. Высокогорье – ареал обитания кубанских туров, кавказских серн, рысей.



В сравнительно компактной Адыгее есть несколько климатических зон, но, в целом, погодные условия здесь вполне комфортные. Количество ясных дней в году в различных географических локациях – от 200 до 250. Климат характеризуется как умеренно континентальный на равнинных территориях, умеренно теплый в предгорьях и прохладный на высокогорье. Осадки в республике выпадают неравномерно, их интенсивность увеличивается с высотой. Зимы в Адыгее, за исключением высокогорных районов, обычно малоснежные.






Древнейшими сохранившимися памятниками на территории Адыгеи являются дольмены, без посещения которых не обходится ни одно путешествие по республике. Подобные уникальные постройки из каменных глыб, встречающиеся на Черноморском побережье Кавказа, в Европе, Корее, Индии, Северной Африке, – забытые чудеса света и самые загадочные памятники археологи. Мегалитические сооружения возводились в различные эпохи разными народами и предположительно служили ритуальными гробницами. Ученые датируют кавказские дольмены III-II тысячелетиями до н. э. Адыги издавна их почитали, считая сакральными погребениями. Но с тех пор как археологи начали вскрывать дольмены, священный трепет у местных жителей поубавился, и они стали растаскивать каменные плиты на хозяйственные нужды.



Весьма примечателен Даховский мост, перекинутый через бурную горную реку Дах. Его строительство велось в 1906 году казаками Урупского казачьего полка, сосланными в эти края за отказ подавлять восстания, вспыхнувшие на Кавказе. Имя архитектора история не сохранила, но, очевидно, 60-метровый трехпролетный арочный мост спроектировал весьма грамотный специалист. Своим обликом сооружение, сложенное из тесаных валунов, напоминает древнеримские и византийские мосты и не уступает им в надежности. За 100 лет частым наводнениям и бурным потокам, несущим с горных склонов камни, не удалось повредить опоры моста. Сегодня монументальный Даховский мост является пешеходным.


Важная культовая достопримечательность Адыгеи – Михайло-Афонская Закубанская пустынь, или Свято-Михайловский Афонский мужской монастырь. Православная обитель расположена в поселке Победа, на склоне горы Физиабго. Пустынь основали в 1877 году, и вскоре она превратилась в важное место паломничества. После революции 1917 года монастырь успел послужить базой отдыха сотрудников ГПУ, колонией для малолетних преступников, школой, турбазой. Часть зданий была взорвана. Возрождение обители началось в 2001 году, и сегодня ее главный храм, Свято-Троицкий, полностью восстановили, в монастыре действуют еще три церкви.





Гора Физиабго буквально испещрена рукотворными туннелями, которые тянутся предположительно на 3 км. Считается, что пещеры – часть подземного византийского монастыря. Они датируются VIII-X веками – периодом, когда иконоборцы изгоняли своих догматичных оппонентов на Северный Кавказ. Для осмотра доступно около 200 м пещер высотой около 1,5 м, посетить их можно с экскурсией. Перед визитом гостей здесь зажигают свечи, и тогда на стенах подземелий становятся различимы религиозные символы, кое-где можно увидеть места для преклонения.

В едином архитектурном комплексе с мечетью находится мемориал «Память и единение», построенный в 2013 году. Его доминанта – белоснежный 20-метровый монумент, повторяющий своими очертаниями традиционный глинобитный черкесский очаг. Поверхность памятника украшена изображениями героев адыгского эпоса, сценами знаковых моментов национальной истории. Изображены также рельефные сценки обрядов, древние символы. Ежегодно 21 мая мемориал служит местом проведения мероприятий, посвященных жертвам Кавказской войны 1817 – 1864 годов.





К числу самых популярных и легкодоступных достопримечательностей Адыгеи принадлежит Хаджохская теснина, расположенная в 40 км к югу от Майкопа. Ущелье также называют Каменномостским каньоном – по современному имени поселка, на окраине которого оно находится. Прежде он был известен как аул Хаджох, и среди местных жителей, туристов это название часто превалирует над официальным. Скалы теснины, прорезанной бурлящей рекой Белой, возвышаются на 30-60 м. Длина каньона не превышает полукилометра, ширина – от 7 до 20 м, но местами каменные стены теснины сближаются до двух метров. Ущельем можно любоваться, совершив прогулку по верхнему «ярусу», но есть возможность побродить в низовье, которое на первый взгляд кажется недоступным.

Главная местная достопримечательность – скала Чертов палец, возвышающаяся на вершине хребта и напоминающая своими очертаниями то ли застывшего в камне великана, вознесшего руку к небесам, то ли пару человеческих пальцев. С этой точки открываются потрясающие виды на зеленые долины Адыгеи и Кавказские горы. На Уна-Коз есть и другие панорамные локации, интерес для туристов представляют также пещеры с украшенными сталактитами залами.

